

Географическое положение.

- **Площадь** Крыма -26 081 кв. км. Если сравнить с другими государствами, то... Крым чуть меньше Бельгии, Албании или Гаити, но зато больше, чем Израиль, Кипр, Ливан, Ямайка. Крым, как и все эти небольшие страны, отличается разнообразием природных условий, сочетанием гор и равнин, благоприятен для сельского хозяйства и имеет удобное морское побережье.
- В северной части граница проходит по Перекопскому валу и Сивашу.
- На востоке Крыма находится Керченский пролив.
- Омывается водами Черного и Азовского морей

- **Территория**-26,2 тыс. км²
- **Делится на**-14 районов,16 городов,56 пгт, 950 сел
- **Часовой пояс**-UTC+3

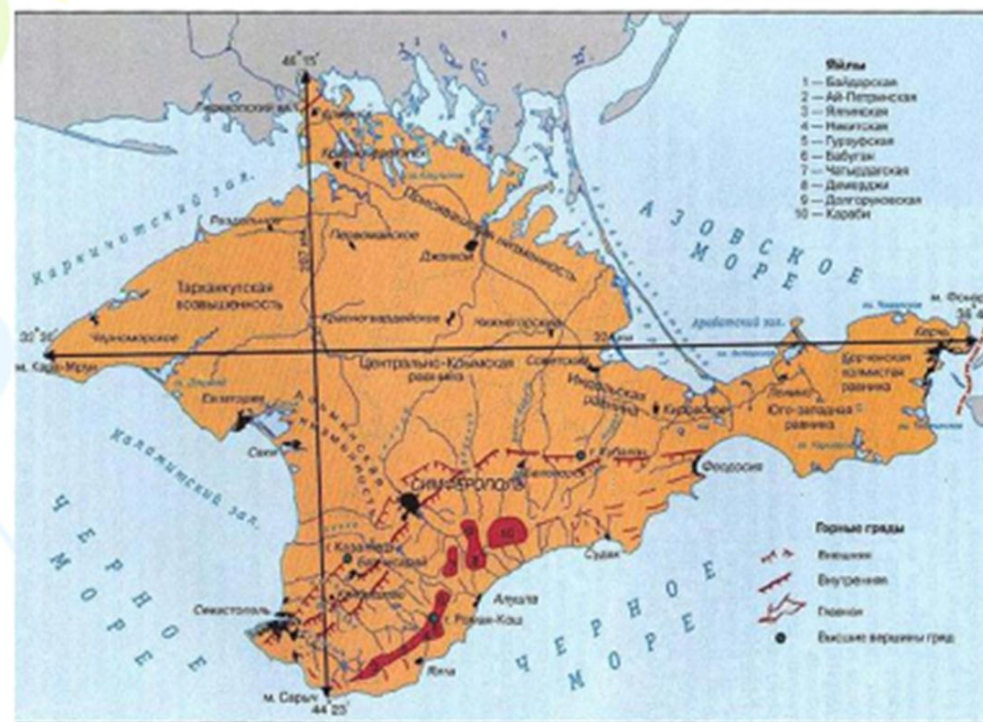


Crimea is open to you. Discover it with professionals.

opencrimea.com

ТЕРРИТОРИЯ КРЫМА.

- ПРОТЯЖЕННОСТЬ С ЗАПАДА НА ВОСТОК- 326 КМ.
- В СЕВЕРА НА ЮГ- 205 КМ.
- ОБЩАЯ ПРОТЯЖЕННОСТЬ СУХОПУТНЫХ И МОРСКИХ ГРАНИЦ СОСТАВЛЯЕТ 2500КМ.



ИСТОРИЯ ОСВОЕНИЯ КРЫМА.

История Крыма



Современное название полуострова, по наиболее распространенной версии, происходит от тюркского слова "кырым" — вал, стена, ров. До XIII века полуостров носил название Таврика (по имени проживавших здесь древних племен тавров), с XIII века — Крымский улус. С XV века полуостров стали называть Таврией, а после его вхождения в состав России в 1783 г. - Тавридой.



ГЕОЛОГИЧЕСКОЕ СТРОЕНИЕ.

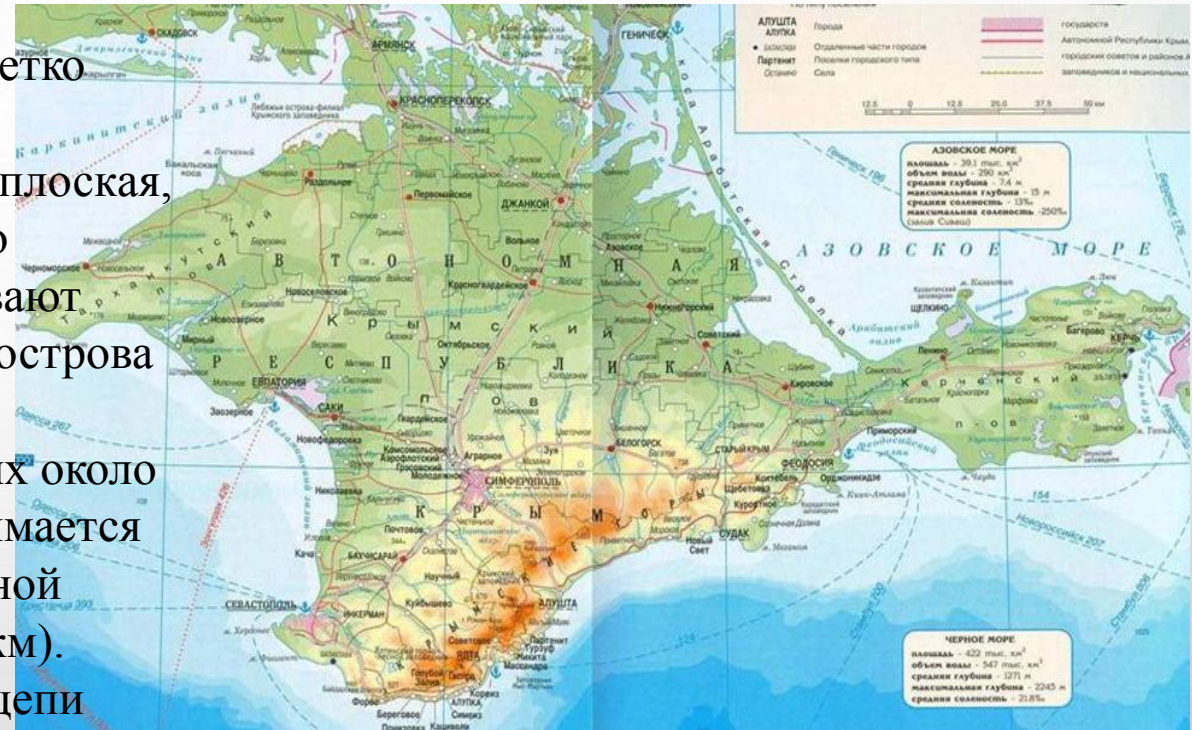
- В ПАЛЕОЗОЙСКУЮ ЭРУ ПОЛУОСТРОВ ВХОДИЛ В СОСТАВ ОГРОМНОЙ ПЛАТФОРМЫ. ЗНАЧИТЕЛЬНАЯ ЧАСТЬ КРЫМА РАСПОЛОЖЕНА В ПРЕДЕЛАХ ЭТОЙ ПЛАТФОРМЫ И СЕЙЧАС. В СЕРЕДИНЕ ЮРСКОГО ПЕРИОДА НА ТЕРРИТОРИИ ПОЛУОСТРОВА ВОЗНИК ОГРОМНЫЙ ГОРНЫЙ ХРЕБЕТ, ВЫСОТОЙ НЕСКОЛЬКО КИЛОМЕТРОВ. ЗЕМНУЮ КОРУ РАССЕКЛИ ГЛУБОКИЕ ТРЕЩИНЫ, ПО КОТОРЫМ К ПОВЕРХНОСТИ УСТРЕМИЛАСЬ МАГМА. ОБРАЗОВАЛИСЬ МОЩНЫЕ ВУЛКАНЫ, ОСТАТКИ КОТОРЫХ МОЖНО ВИДЕТЬ В РАЙОНЕ ГОРНОГО МАССИВА КАРА-ДАГ, НА МЫСЕ ФИОЛЕНТ И В ДРУГИХ МЕСТАХ. В ЭТО ВРЕМЯ ВОЗНИКЛО НЕСКОЛЬКО ГОР – ЛАККОЛИТОВ. ОТКРОЙТЕ УЧЕБНИК СТР. 258, РИС. 166. ПОЗДНЕЕ ПРОИЗОШЛО РАЗРУШЕНИЕ ЭТОГО ОБШИРНОГО ГОРНОГО РАЙОНА, И ОН ПОЧТИ ВЕСЬ ОПУСТИЛСЯ НИЖЕ УРОВНЯ МОРЯ. ОСТАЛСЯ ТОЛЬКО НЕБОЛЬШОЙ «ОБЛОМОК» СЕВЕРНОГО СКЛОНА ЭТОГО ХРЕБТА. ЭТУ СОХРАНИВШУЮСЯ ЧАСТЬ МЫ И НАЗЫВАЕМ КРЫМСКИМИ ГОРАМИ. КРЫМСКИЕ ГОРЫ ЯВЛЯЮТСЯ ЧАСТЬЮ АЛЬПИЙСКО- ГИМОЛАЙСКОГО ПОЯСА

Лакколиты Аюдаг




СОВРЕМЕННЫЙ РЕЛЬЕФ.

Рельеф Крыма разнообразен. Поверхность Крыма четко делится на две части. Северная часть полуострова, составляющая почти $\frac{3}{4}$ площади полуострова, это плоская, слабо расчлененная низменная равнина, постепенно повышающаяся к югу. Эту часть полуострова называют Степным Крымом. В южной части Крымского полуострова высятся горы, которые протянулись на 150 км от Севастополя до Феодосии. Максимальная ширина их около 50 км. Южная и самая высокая Главная гряда поднимается над уровнем моря до 1200—1500 м. Вершины Главной гряды плоские, в некоторых местах широкие (до 8 км). В средней, наиболее высокой части она состоит из цепи столовых массивов, так называемых яйл: Ай-Петринской, Ялтинской, Никитской, Бабугана, Чатыр-Дага и некоторых других. Слово «яйла» - тюрского происхождения, обозначает «летнее пасибище». Самая высокая яйла – Бабуган- яйла, увенчанная вершиной Роман –Кош (1545м.).



*Их высочайшая вершина -
гора Роман-Кош -
высотой 1545 м.*



Прибрежная (до высоты 400—500 м) часть южного склона Главной гряды от мыса Айя до Кара-Дага называется Южным берегом Крыма. Эта узкая полоса, наклоненная к морю, расчлененная многочисленными оврагами и речными долинами, очень живописна.

Климат Крыма.

Большая часть Крыма расположена в умеренном климатическом поясе,

а южная часть – в субтропическом климатическом поясе.

Средние температуры:

январь - от -3°C на севере... до $+4^{\circ}\text{C}$ на юге

июль $+23^{\circ}\text{C}$... $+25^{\circ}\text{C}$.

Количество осадков:

на севере - от 300—400 мм в год

в горах до 1000—2000 мм в год

Почвы

Почвы Крыма разнообразны. К почвам равнинного Крыма относят: тёмно-каштановые, чернозёмы южные, чернозёмы предгорные, лугово-чернозёмные, лугово-каштановые, солонцы и солончаки. Солонцы и солончаки распространены в Присивашье, на побережьях Каркинитского залива и Керченского полуострова.

В горном Крыму сформировались бурые горно-лесные почвы



ГИДРОЛОГИЯ КРЫМА.

В Крыму насчитывают 1657 рек и временных водотоков общей длиной 5996 км.

Из них около 150 рек — это реки-карлики до 10 км длины.

Только река Салгир имеет длину более 200 км. Речная сеть развита на полуострове крайне неравномерно.

Есть также более 300 озёр и лиманов. Почти все озёра солёные и расположены

вдоль побережья, в низменной степной части и нескольких опреснённых озёр.

в Северо- Крымский канал поступает из реки Днепр.

Река Салгир



Озеро Сасык-Сиваш

ПРИРОДНЫЕ ЗОНЫ КРЫМА.

- КРЫМ ПО ПРАВУ НАЗЫВАЮТ ПРИРОДНОЙ ЖЕМЧУЖИНОЙ. ЗДЕСЬ, НА СТЫКЕ УМЕРЕННЫХ И СУБТРОПИЧЕСКИХ ШИРОТ, СФОРМИРОВАЛИСЬ РАЗНООБРАЗНЫЕ ЛАНДШАФТЫ, ВКЛЮЧАЮЩИЕ ГОРЫ И РАВНИНЫ, ДРЕВНИЕ ВУЛКАНЫ И СОВРЕМЕННЫЕ ГРЯЗЕВЫЕ СОПКИ, МОРЯ И ОЗЕРА, ЛЕСА И СТЕПИ, ПРОСТИРАЮЩИЕСЯ ОТ ЮЖНОБЕРЕЖНОГО СУБСРЕДИЗЕМНОМОРЬЯ ДО ПОЛУПУСТЫННОГО ПРИСИВАШЬЯ. В ПРИРОДНОМ ОТНОШЕНИИ ТЕРРИТОРИЯ КРЫМА ДЕЛИТСЯ НА ТРИ ЧАСТИ. СЕВЕРНАЯ, РАВНИННАЯ, НАЗЫВАЕТСЯ СТЕПНЫМ КРЫМОМ». ЭТО СТЕПНОЙ РАЙОН.
- ПРИРОДНЫЕ УСЛОВИЯ ГОРНОГО КРЫМА СОВСЕМ ДРУГИЕ. ХОТЯ ГОРЫ И НЕВЫСОКИ, НО В НИХ НАБЛЮДАЕТСЯ ВЫСОТНАЯ ПОЯСНОСТЬ. СКЛОНЫ ГОР ПОКРЫТЫ ШИРОКОЛИСТВЕННЫМИ ЛЕСАМИ. ЯЙЛЫ БЕЗЛЕСНЫ – РАЗВИТЫ ГОРНЫЕ СТЕПИ И ЛУГА.
- ЮЖНЫЙ БЕРЕГ КРЫМА – ЖЕСТКОЛИСТВЕННЫЕ ВЕЧНОЗЕЛЁНЫЕ ЛЕСА И КУСТАРНИКИ. ЗНАЧИТЕЛЬНУЮ ЧАСТЬ ЗАНИМАЕТ КУЛЬТУРНАЯ РАСТИТЕЛЬНОСТЬ. РАСПОЛОЖЕНЫ ОБШИРНЫЕ ВИНОГРАДНИКИ И ДРУГИЕ ПЛАНТАЦИИ.



РАСТИТЕЛЬНЫЙ И ЖИВОТНЫЙ МИР.

- СРЕДИ РАСТЕНИЙ ПРЕОБЛАДАЮТ КОВЫЛЬ, ТИПЧАК, МНОГОЛЕТНИЕ ЗЛАКИ. ВЕСНОЙ ПОЛЯ УКРЫВАЮТСЯ ПЛАНТАЦИЯМИ УДИВИТЕЛЬНЫХ ЦВЕТОВ: ТЮЛЬПАНАМИ, ИРИСАМИ. ЖИВОТНЫЕ СЕЛЯТСЯ В НОРКАХ. ЭТО СУСЛИКИ, ТУШКАНЧИКИ, ХОРЬКИ, ХОМЯКИ, РАЗЛИЧНЫЕ МЫШИ. МНОГО СТЕПНЫХ ПТИЦ. ПРЕДГОРЬЕ ПРЕДСТАВЛЕНО ЛЕСОСТЕПЬЮ. ГЛАВНЫЙ ПРЕДСТАВИТЕЛЬ ЭТОЙ ЧАСТИ – ДУБ. ТАКЖЕ МНОГО ДРУГИХ СРЕДИЗЕМНОМОРСКИХ РАСТЕНИЙ: КЛЕН, БОЯРЫШНИК, БЕРЕСКЛЕТ, ФИСТАШКИ, ТЕРН.
- НА СЕВЕРНЫХ И ЮЖНЫХ СКЛОНАХ ГЛАВНОЙ ГРЯДЫ ГОР – ШИРОКОЛИСТВЕННЫЕ ЛЕСА. ПОЧВЫ ЗДЕСЬ – ГОРНО-ЛЕСНЫЕ. ОСОБОЕ МЕСТО НА ВЕРШИНАХ ГОР УДЕЛЯЕТСЯ КРЫМСКОЙ СОСНЕ. ЭТО ДЕРЕВО НЕВЫСОКОЕ, НО С ОЧЕНЬ ШИРОКОЙ И РАСКИДИСТОЙ КРОНОЙ. БЕРЕГОВАЯ ЛИНИЯ КРЫМСКОГО ПОЛУОСТРОВА ПОКРЫТА СУХИМИ МОЖЖЕВЕЛОВО-ДУБОВЫМИ ЛЕСАМИ И КУСТАРНИКАМИ, ХАРАКТЕРНЫМИ ДЛЯ СРЕДИЗЕМНОМОРСКОГО КЛИМАТА. РАСТЕНИЯ РАЗРАСТАЮТСЯ НА КОРИЧНЕВЫХ ПОЧВАХ. СРЕДИ УНИКАЛЬНЫХ ВИДОВ ВСТРЕЧАЮТСЯ: ДЕРЖИДЕРЕВО, СУМАХ, СКУМПИЯ, ЛАДАННИК, ГРЕЦКИЙ ОРЕХ, МИНДАЛЬ.



ПРИРОДНЫЕ РЕСУРСЫ И ПОЛЕЗНЫЕ ИСКОПАЕМЫЕ.

- НЕБОЛЬШАЯ ПО ПЛОЩАДИ ТЕРРИТОРИЯ КРЫМА РАСПОЛАГАЕТ ДОСТАТОЧНО РАЗНООБРАЗНЫМИ ПРИРОДНЫМИ РЕСУРСАМИ.:
- -ЗЕМЕЛЬНЫМИ, РЕКРАЦИОННЫМИ (ГОРОДА КУРОРТЫ).
- ЗАПАСЫ ПОЛЕЗНЫХ ИСКОПАЕМЫХ НЕВЕЛИКИ.
- В ВОСТОЧНОЙ ЧАСТИ ПОЛУОСТРОВА НАХОДИТСЯ КЕРЧЕНСКИЙ ЖЕЛЕЗОРУДНЫЙ БАССЕЙН. РУДА ЗДЕСЬ ЗАЛЕГАЕТ ОЧЕНЬ БЛИЗКО ОТ ПОВЕРХНОСТИ, НО ИМЕЕТ СРАВНИТЕЛЬНО НЕБОЛЬШОЕ СОДЕРЖАНИЕ ЖЕЛЕЗА.
- В РАЙОНЕ ВУЛКАНИЧЕСКОГО МАССИВА КАРА-ДАГ ДОБЫВАЮТ ПОЛУДРАГОЦЕННЫЕ КАМНИ: АМЕТИСТ, ЦИТРИН, ХАЛЦЕДОН И ДР. ВАЖНЫМ ВИДОМ ПОЛЕЗНЫХ ИСКОПАЕМЫХ КРЫМА ЯВЛЯЕТСЯ ПОВАРЕННАЯ СОЛЬ. В КРЫМУ ОСУЩЕСТВЛЯЕТСЯ ДОБЫЧА ГАЗА И НЕФТИ.



Добыча полудрагоценных камней.



**Добыча соли в Крыму.
Озеро Сасык-Сиваш.**



Добыча газа и нефти.

ПРИРОДА И ЧЕЛОВЕК.

- ПОЛУОСТРОВ КРЫМ НАХОДИТСЯ В УСЛОВИЯХ ОЧЕНЬ БЛАГОПРИЯТНОГО КЛИМАТА. ПОЭТОМУ ТЕРРИТОРИЯ РАЙОНА СИЛЬНО ИЗМЕНЕНА ХОЗЯЙСТВЕННОЙ ДЕЯТЕЛЬНОСТЬЮ ЧЕЛОВЕКА. ТОЛЬКО ПРИРОДА ГОРНОГО КРЫМА ОСТАЁТСЯ ПОЧТИ НЕИЗМЕНЁННОЙ. ЗДЕСЬ РАСПОЛОЖЕНО НЕСКОЛЬКО ЗАПОВЕДНИКОВ, САМЫЕ КРУПНЫЕ ИЗ НИХ: КРЫМСКИЙ И ЯЛТИНСКИЙ.

ПЛОЩАДИ СТЕПНОГО КРЫМА ОТВЕДЕНЫ ПОД СЕЛЬСКОЕ ХОЗЯЙСТВО.

ЮЖНЫЙ БЕРЕГ КРЫМА – ЭТО КРУПНЫЙ КУРОРТНЫЙ РАЙОН. НА ЭТУ ТЕРРИТОРИЮ ЛЮДЕЙ ПРИВЛЕКАЕТ ТЁПЛОЕ МОРЕ И ГОРНЫЕ ЛЕСА.



ЭКОЛОГИЧЕСКИЕ ПРОБЛЕМЫ КРЫМА.



Особую экологическую проблему для Крыма представляет накопление отходов. На территории Крыма накоплено 10,6 млн. тонн токсичных отходов, в том числе 866,9 тонн непригодных, запрещенных и неопознанных пестицидов.

ЖЕМЧУЖИНА ПРИРОДЫ...

- Крым по праву называют природной жемчужиной. Здесь, на стыке умеренных и субтропических широт, сформировались разнообразные ландшафты, включающие горы и равнины, древние вулканы и современные грязевые сопки, моря и озера, леса и степи, простирающиеся от Южногобережного субсредиземноморья до полупустынного Присивашья...

